

на Согласительную комиссию по
согласованию местоположения границ
земельных участков при выполнении
2025 году комплексных кадастровых
работ федерального значения на
территории города с Малосельского
от Матафоновой Жанна Антоновна
телефон 8-912-265-14-65
почта _____

**Согласие на уточнение местоположения границ земельного участка, в
отношении которого выполняются комплексные кадастровые работы**

Я, Матафоновая Жанна Антоновна,
Паспорт гражданина Российской Федерации серия 6514 №
952 965, выдан 17.12.2014 Отдел УФРС Рос. Свободн. Кам р-н,
являюсь собственником земельного участка с кадастровым номером,
66:12:3601004:251, расположенного по адресу
Каменский р-н, с Малосельского ул Фурсанова 26

в соответствии с ч.5 ст. 42.8 Федерального закона от 24.07.2007 № 221-ФЗ «О
кадастровой деятельности» с целью уточнения местоположения границ
земельного участка при выполнении комплексных кадастровых работ, **даю**
согласие на изменение площади, конфигурации и исправление реестровой
ошибки в отношении моего земельного участка, сведения о котором
содержатся в Едином государственном реестре недвижимости с площадью
4316 кв.м. При выполнении комплексных кадастровых работ площадь
составит 4317 кв.м.

Сообщаю, что в соответствии с Федеральным законом от 27.07.2006 № 152-ФЗ «О персональных данных» я
даю согласие на обработку, а также, в случае необходимости, передачу моих персональных данных в рамках
действующего законодательства.

07.10.2025

7.07.2025

Дата

М

подпись

Матафоновая Ж А

расшифровка подписи

на Согласительную комиссию по
согласованию местоположения границ
земельных участков при выполнении
2025 году комплексных кадастровых
работ федерального значения на
территории города с. Максимовского
от Сторожева Виктора Владимировича
телефон 890863 47473
почта vsop1962@yandex.ru

**Согласие на уточнение местоположения границ земельного участка, в
отношении которого выполняются комплексные кадастровые работы**

Я, Сторожев Виктор Владимирович,
Паспорт гражданина Российской Федерации серия 6500 №
777598, выдан 29.06.2001 Каменским РО ВД Свердловской области,
являюсь собственником земельного участка с кадастровым номером,
66:12:3601004:301, расположенного по адресу
Каменский район, с. Максимовское, ул. Фурманова 66-1

в соответствии с ч.5 ст. 42.8 Федерального закона от 24.07.2007 № 221-ФЗ «О
кадастровой деятельности» с целью уточнения местоположения границ
земельного участка при выполнении комплексных кадастровых работ, **даю**
согласие на изменение площади, конфигурации и исправление реестровой
ошибки в отношении моего земельного участка, сведения о котором
содержатся в Едином государственном реестре недвижимости с площадью
740 кв.м. При выполнении комплексных кадастровых работ площадь
составит 758 кв.м.

Сообщаю, что в соответствии с Федеральным законом от 27.07.2006 № 152-ФЗ «О персональных данных» я
даю согласие на обработку, а также, в случае необходимости, передачу моих персональных данных в рамках
действующего законодательства.

07.10.2025

Дата



подпись

Сторожев В.В.

расшифровка подписи

на Согласительную комиссию по
согласованию местоположения границ
земельных участков при выполнении
2025 году комплексных кадастровых
работ федерального значения на
территории города с. Маминского
от Дербеневой Людмилы Николаевны
телефон 8-9041623650
почта _____

**Согласие на уточнение местоположения границ земельного участка, в
отношении которого выполняются комплексные кадастровые работы**

Я, Дербенева Людмила Николаевна,
Паспорт гражданина Российской Федерации серия 65 04 №
361473, выдан 30.06.2003г Ленинский РУВД г. Екатеринбурга
являюсь собственником земельного участка с кадастровым номером,
66:12:3601004:327, расположенного по адресу
Каменский район, с. Маминское, ул. Советская, 43

в соответствии с ч.5 ст. 42.8 Федерального закона от 24.07.2007 № 221-ФЗ «О
кадастровой деятельности» с целью уточнения местоположения границ
земельного участка при выполнении комплексных кадастровых работ, **даю**
согласие на изменение площади, конфигурации и исправление реестровой
ошибки в отношении моего земельного участка, сведения о котором
содержатся в Едином государственном реестре недвижимости с площадью
1576 кв.м. При выполнении комплексных кадастровых работ площадь
составит 1628 кв.м.

Сообщаю, что в соответствии с Федеральным законом от 27.07.2006 № 152-ФЗ «О персональных данных» я
даю согласие на обработку, а также, в случае необходимости, передачу моих персональных данных в рамках
действующего законодательства.

07.10.2025

Дата

Дербенева

подпись

Дербенева Л.Н.

расшифровка подписи

на Согласительную комиссию по
согласованию местоположения границ
земельных участков при выполнении
2025 году комплексных кадастровых
работ федерального значения на
территории города с Маминского
от Гусевой Ольги Ивановны
телефон 89045476349
почта _____

**Согласие на уточнение местоположения границ земельного участка, в
отношении которого выполняются комплексные кадастровые работы**

Я, Гусева Ольга Ивановна,
Паспорт гражданина Российской Федерации серия 6503 №
849953, выдан 13.02.2003 Каменинский РОВД Свердлов. обл.
являюсь собственником земельного участка с кадастровым номером,
66:12:3601004:326, расположенного по адресу
Каменинский район с Маминское ул Советская 41

в соответствии с ч.5 ст. 42.8 Федерального закона от 24.07.2007 № 221-ФЗ «О
кадастровой деятельности» с целью уточнения местоположения границ
земельного участка при выполнении комплексных кадастровых работ, **даю**
согласие на изменение площади, конфигурации и исправление реестровой
ошибки в отношении моего земельного участка, сведения о котором
содержатся в Едином государственном реестре недвижимости с площадью
1576 кв.м. При выполнении комплексных кадастровых работ площадь
составит 1576 кв.м.

Сообщаю, что в соответствии с Федеральным законом от 27.07.2006 № 152-ФЗ «О персональных данных» я
даю согласие на обработку, а также, в случае необходимости, передачу моих персональных данных в рамках
действующего законодательства.

07.10.2025

Дата

Гусева

подпись

Гусева

расшифровка подписи

на Согласительную комиссию по
согласованию местоположения границ
земельных участков при выполнении
2025 году комплексных кадастровых
работ федерального значения на
территории города с. Маминского
от Первушина Вадима Юрьевича
телефон 8-912-29-18-689
почта _____


**Согласие на уточнение местоположения границ земельного участка, в
отношении которого выполняются комплексные кадастровые работы**

Я, Первушин Вадим Юрьевич,
Паспорт гражданина Российской Федерации серия 6514 №
836451, выдан отд. УФМС России по Е.О.,
являюсь собственником земельного участка с кадастровым номером,
66:12:3601004:298, расположенного по адресу
Каменский район с. Маминское
ул. Советская -22
в соответствии с ч.5 ст. 42.8 Федерального закона от 24.07.2007 № 221-ФЗ «О
кадастровой деятельности» с целью уточнения местоположения границ
земельного участка при выполнении комплексных кадастровых работ, **даю**
согласие на изменение площади, конфигурации и исправление реестровой
ошибки в отношении моего земельного участка, сведения о котором
содержатся в Едином государственном реестре недвижимости с площадью
2624 кв.м. При выполнении комплексных кадастровых работ площадь
составит 2625 кв.м.

Сообщаю, что в соответствии с Федеральным законом от 27.07.2006 № 152-ФЗ «О персональных данных» я
даю согласие на обработку, а также, в случае необходимости, передачу моих персональных данных в рамках
действующего законодательства.

07.10.2025

Дата


подпись

Первушин В. Ю
расшифровка подписи

на Согласительную комиссию по
согласованию местоположения границ
земельных участков при выполнении
2025 году комплексных кадастровых
работ федерального значения на
территории города с. Маминского
от Первушина Вадима Юрьевича
телефон 8-912-29-18-689
почта _____

**Согласие на уточнение местоположения границ земельного участка, в
отношении которого выполняются комплексные кадастровые работы**


Я, Первушин Вадим Юрьевич,
Паспорт гражданина Российской Федерации серия 6514 №
836451, выдан отд. УФМС России по СО
в Каменском районе,
являюсь собственником земельного участка с кадастровым номером,
66:12:3601004:189, расположенного по адресу
Каменский Район с. Маминское
ул. Советская - 280 205

в соответствии с ч.5 ст. 42.8 Федерального закона от 24.07.2007 № 221-ФЗ «О
кадастровой деятельности» с целью уточнения местоположения границ
земельного участка при выполнении комплексных кадастровых работ, **даю**
согласие на изменение площади, конфигурации и исправление реестровой
ошибки в отношении моего земельного участка, сведения о котором
содержатся в Едином государственном реестре недвижимости с площадью
768 кв.м. При выполнении комплексных кадастровых работ площадь
составит 768 кв.м.

Сообщаю, что в соответствии с Федеральным законом от 27.07.2006 № 152-ФЗ «О персональных данных» я
даю согласие на обработку, а также, в случае необходимости, передачу моих персональных данных в рамках
действующего законодательства.

08.10.2025

Дата


подпись

Первушин В.Ю.

расшифровка подписи

на Согласительную комиссию по
согласованию местоположения границ
земельных участков при выполнении
2025 году комплексных кадастровых
работ федерального значения на

территории города с. Маминского
от Кощеева Николая Д.

телефон 982 6676330

почта _____

**Согласие на уточнение местоположения границ земельного участка, в
отношении которого выполняются комплексные кадастровые работы**

Я,

Кощеев Николай Дмитриевич

Паспорт гражданина Российской Федерации серия 52 07 №

543712, выдан 06.11.2007 ТП УФМС России по

Иркутской обл. в Азовской Ишимской Игarka-Ишимской районах,
являюсь собственником земельного участка с кадастровым номером ,

66:12:36 01 004:85, расположенного по адресу

Каменистый р-он с. Маминское ул. Генерала
92/1.

в соответствии с ч.5 ст. 42.8 Федерального закона от 24.07.2007 № 221-ФЗ «О
кадастровой деятельности» с целью уточнения местоположения границ
земельного участка при выполнении комплексных кадастровых работ, **даю**
согласие на изменение площади, конфигурации и исправление реестровой
ошибки в отношении моего земельного участка, сведения о котором
содержатся в Едином государственном реестре недвижимости с площадью
956 кв.м. При выполнении комплексных кадастровых работ площадь
составит 941 кв.м.

Сообщаю, что в соответствии с Федеральным законом от 27.07.2006 № 152-ФЗ «О персональных данных» я
даю согласие на обработку, а также, в случае необходимости, передачу моих персональных данных в рамках
действующего законодательства.

08.10.2025

Дата

Кощеев

подпись

Кощеев Н.Д.

расшифровка подписи

на Согласительную комиссию по
согласованию местоположения границ
земельных участков при выполнении
2025 году комплексных кадастровых
работ федерального значения на
территории города села Маминского
от Берестова Н.Н.
телефон 8 904 170 6386
почта _____


**Согласие на уточнение местоположения границ земельного участка, в
отношении которого выполняются комплексные кадастровые работы**

Я, Берестов Николай Иванович,
Паспорт гражданина Российской Федерации серия 65 03 №
860566, выдан 17.02.2003 Берёзовским ГОВД, св. 031.
являюсь собственником земельного участка с кадастровым номером,
66:12:3601004:26 расположенного по адресу
Каменский район село Маминское
ул. Советская дом 26
в соответствии с ч.5 ст. 42.8 Федерального закона от 24.07.2007 № 221-ФЗ «О
кадастровой деятельности» с целью уточнения местоположения границ
земельного участка при выполнении комплексных кадастровых работ, даю
согласие на изменение площади, конфигурации и исправление реестровой
ошибки в отношении моего земельного участка, сведения о котором
содержатся в Едином государственном реестре недвижимости с площадью
1553 кв.м. При выполнении комплексных кадастровых работ площадь
составит 1554 кв.м.

Сообщаю, что в соответствии с Федеральным законом от 27.07.2006 № 152-ФЗ «О персональных данных» я
даю согласие на обработку, а также, в случае необходимости, передачу моих персональных данных в рамках
действующего законодательства.

09.10.2025

Дата



подпись

Берестов Н.Н.

расшифровка подписи

на Согласительную комиссию по
согласованию местоположения границ
земельных участков при выполнении
2025 году комплексных кадастровых
работ федерального значения на
территории города с. Ямашевское
от Коземикова Т.Б.
телефон 8-900-206-26-05
почта _____

**Согласие на уточнение местоположения границ земельного участка, в
отношении которого выполняются комплексные кадастровые работы**

Я, Коземикова Татьяна Евгеньевна,
Паспорт гражданина Российской Федерации серия 6507 №
221090, выдан 27.11.2007 ОУФМС России Свердлов. обл.
являюсь собственником земельного участка с кадастровым номером ,
66:12:3602004:1338, расположенного по адресу
Камышевский р-н с. Ямашевское ул. Руденкова 22

в соответствии с ч.5 ст. 42.8 Федерального закона от 24.07.2007 № 221-ФЗ «О
кадастровой деятельности» с целью уточнения местоположения границ
земельного участка при выполнении комплексных кадастровых работ, **даю**
согласие на изменение площади, конфигурации и исправление реестровой
ошибки в отношении моего земельного участка, сведения о котором
содержатся в Едином государственном реестре недвижимости с площадью
1843 кв.м. При выполнении комплексных кадастровых работ площадь
составит 1863 кв.м.

Сообщаю, что в соответствии с Федеральным законом от 27.07.2006 № 152-ФЗ «О персональных данных» я
даю согласие на обработку, а также, в случае необходимости, передачу моих персональных данных в рамках
действующего законодательства.

09.10.2025

Дата

[подпись]
подпись

Коземикова Т.Б.
расшифровка подписи

на Согласительную комиссию по
согласованию местоположения границ
земельных участков при выполнении
2025 году комплексных кадастровых
работ федерального значения на
территории города С. МАМИНСКОГО
от ВОРОБЬЕВОЙ ЕЛЕНА ВАЛЕНТИНОВНА
телефон 8-904-98-47-580
почта _____

**Согласие на уточнение местоположения границ земельного участка, в
отношении которого выполняются комплексные кадастровые работы**

Я, ВОРОБЬЕВА ЕЛЕНА ВАЛЕНТИНОВНА,
Паспорт гражданина Российской Федерации серия 6515 №
007456, выдан ОУФМС РОССИИ ПО СВЕРДЛОВСКОЙ ОБЛАСТИ
В УСЛОВИЯХ РАЙОНА П. БКАТЕРИНСКИЙ
являюсь собственником земельного участка с кадастровым номером,
66-12-36 01004:29, расположенного по адресу
КАЛЕЦКИЙ РАЙОН, С. МАМИНСКОЕ, УЛ. СОВЕТСКАЯ, Д. 28

в соответствии с ч.5 ст. 42.8 Федерального закона от 24.07.2007 № 221-ФЗ «О
кадастровой деятельности» с целью уточнения местоположения границ
земельного участка при выполнении комплексных кадастровых работ, **даю**
согласие на изменение площади, конфигурации и исправление реестровой
ошибки в отношении моего земельного участка, сведения о котором
содержатся в Едином государственном реестре недвижимости с площадью
7625 кв.м. При выполнении комплексных кадастровых работ площадь
составит 7677 кв.м.

Сообщаю, что в соответствии с Федеральным законом от 27.07.2006 № 152-ФЗ «О персональных данных» я
даю согласие на обработку, а также, в случае необходимости, передачу моих персональных данных в рамках
действующего законодательства.

09.10.2025

Дата



подпись

ВОРОБЬЕВА Е.В.

расшифровка подписи

на Согласительную комиссию по
согласованию местоположения границ
земельных участков при выполнении
2025 году комплексных кадастровых
работ федерального значения на

территории города с. Маминского
от Буханов Денис Васильевич

телефон 89126612082

почта den-buh@yandex.ru

**Согласие на уточнение местоположения границ земельного участка, в
отношении которого выполняются комплексные кадастровые работы**


Я, Буханов Денис Васильевич,
Паспорт гражданина Российской Федерации серия 8223 №
922589, выдан 19 МВД Россия по Свердловской обл.,
являюсь собственником земельного участка с кадастровым номером,
66:12:3601004:28, расположенного по адресу
Камарский р-он. с. Маминское ул. Декабристов 5^а

в соответствии с ч.5 ст. 42.8 Федерального закона от 24.07.2007 № 221-ФЗ «О
кадастровой деятельности» с целью уточнения местоположения границ
земельного участка при выполнении комплексных кадастровых работ, даю
согласие на изменение площади, конфигурации и исправление реестровой
ошибки в отношении моего земельного участка, сведения о котором
содержатся в Едином государственном реестре недвижимости с площадью
1776 кв.м. При выполнении комплексных кадастровых работ площадь
составит 1942 кв.м.

Сообщаю, что в соответствии с Федеральным законом от 27.07.2006 № 152-ФЗ «О персональных данных» я
даю согласие на обработку, а также, в случае необходимости, передачу моих персональных данных в рамках
действующего законодательства.

10.10.2025

Дата



подпись

Буханов ДС

расшифровка подписи

на Согласительную комиссию по
согласованию местоположения границ
земельных участков при выполнении
2025 году комплексных кадастровых
работ федерального значения на
территории города с. Маминского
от Цыганов Вадимов Павлович
телефон 8 9127421754
почта terstandart@list.ru

**Согласие на уточнение местоположения границ земельного участка, в
отношении которого выполняются комплексные кадастровые работы**

Я, Цыганов Вадимов Павлович,
Паспорт гражданина Российской Федерации серия 65 26 №
671078, выдан 11.01.2023 г. ГУ МВД России по Свердловской обл.
являюсь собственником земельного участка с кадастровым номером,
66:12:3601004:123, расположенного по адресу
Каминский р.ост. с. Маминское ул. Советская д. 49

в соответствии с ч.5 ст. 42.8 Федерального закона от 24.07.2007 № 221-ФЗ «О
кадастровой деятельности» с целью уточнения местоположения границ
земельного участка при выполнении комплексных кадастровых работ, **даю**
согласие на изменение площади, конфигурации и исправление реестровой
ошибки в отношении моего земельного участка, сведения о котором
содержатся в Едином государственном реестре недвижимости с площадью
1278 кв.м. При выполнении комплексных кадастровых работ площадь
составит 1317 кв.м.

Сообщаю, что в соответствии с Федеральным законом от 27.07.2006 № 152-ФЗ «О персональных данных» я
даю согласие на обработку, а также, в случае необходимости, передачу моих персональных данных в рамках
действующего законодательства.

13.10.2025 г.

Дата


подпись

Цыганов В.П.
расшифровка подписи

на Согласительную комиссию по
согласованию местоположения границ
земельных участков при выполнении
2025 году комплексных кадастровых
работ федерального значения на
территории города А. Мамышев
от Филиппова Алексея Ивановича
телефон 89526599515
почта _____

Согласие на уточнение местоположения границ земельного участка, в
отношении которого выполняются комплексные кадастровые работы

Я, Филиппов Алексей Иванович,
Паспорт гражданина Российской Федерации серия 6524 №
192934, выдан ГУ МВД России по Свердловской обл.
являюсь собственником земельного участка с кадастровым номером,
66:12:3601004:146, расположенного по адресу
Клиссин р. с. Мамышев ул. Журикова
д. 6 А 2
в соответствии с ч.5 ст. 42.8 Федерального закона от 24.07.2007 № 221-ФЗ «О
кадастровой деятельности» с целью уточнения местоположения границ
земельного участка при выполнении комплексных кадастровых работ, даю
согласие на изменение площади, конфигурации и исправление реестровой
ошибки в отношении моего земельного участка, сведения о котором
содержатся в Едином государственном реестре недвижимости с площадью
954 кв.м. При выполнении комплексных кадастровых работ площадь
составит 946 кв.м.

Сообщаю, что в соответствии с Федеральным законом от 27.07.2006 № 152-ФЗ «О персональных данных» я
даю согласие на обработку, а также, в случае необходимости, передачу моих персональных данных в рамках
действующего законодательства.

14.10.2025

Дата

Филиппов

подпись

Филиппов А. И.

расшифровка подписи

на Согласительную комиссию по
согласованию местоположения границ
земельных участков при выполнении
2025 году комплексных кадастровых
работ федерального значения на
территории города село Мамкинское
от Попова Анатолия Викторовича
телефон 89049858679
почта tolya.porov.72@bk.ru

**Согласие на уточнение местоположения границ земельного участка, в
отношении которого выполняются комплексные кадастровые работы**

Я, Попов Анатолий Викторович,
Паспорт гражданина Российской Федерации серия 6517 №
387394, выдан отд. УФС России по Свердловской области
Красногорский-ИЗ-2. Мамкин-Уральского 14.04.2017
являюсь собственником земельного участка с кадастровым номером,
66:12:3601004:111, расположенного по адресу
село Мамкинское улица Ленина д.116

в соответствии с ч.5 ст. 42.8 Федерального закона от 24.07.2007 № 221-ФЗ «О
кадастровой деятельности» с целью уточнения местоположения границ
земельного участка при выполнении комплексных кадастровых работ, **даю**
согласие на изменение площади, конфигурации и исправление реестровой
ошибки в отношении моего земельного участка, сведения о котором
содержатся в Едином государственном реестре недвижимости с площадью
1506 кв.м. При выполнении комплексных кадастровых работ площадь
составит 1551 кв.м.

Сообщаю, что в соответствии с Федеральным законом от 27.07.2006 № 152-ФЗ «О персональных данных» я
даю согласие на обработку, а также, в случае необходимости, передачу моих персональных данных в рамках
действующего законодательства.

15.10.2025

Дата

Попов

подпись

Попов А.В.

расшифровка подписи